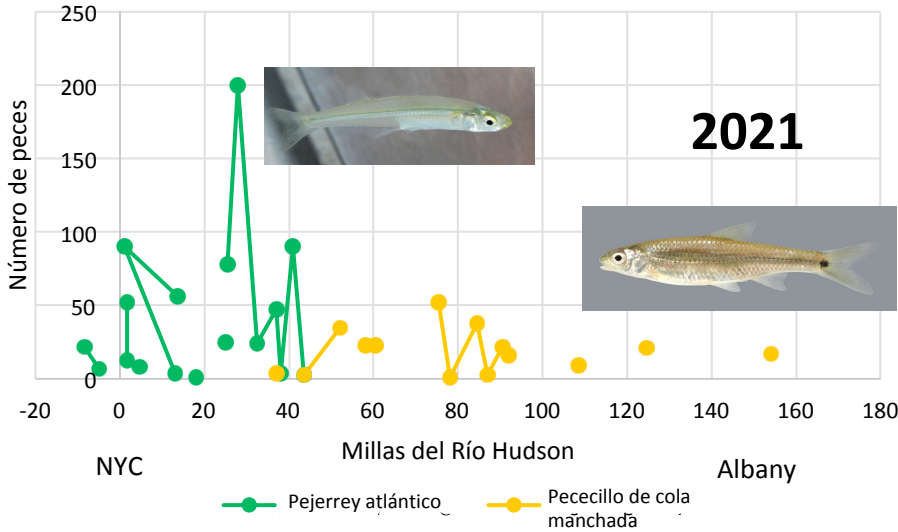


# Un Día en la Vida del Río Hudson y Puerto 2021: La Pesca

Pejerreyes atlánticos (Atlantic silversides) son encontrados en agua salada hasta la frente del sal, y pececillos de cola manchada (spottail shiners) son encontrados en el agua dulce hasta la frente de sal (100 ppm Cl). Puedes usar el alcance del encuentro de las dos especies de pez para hallar la ubicación de la frente de sal.

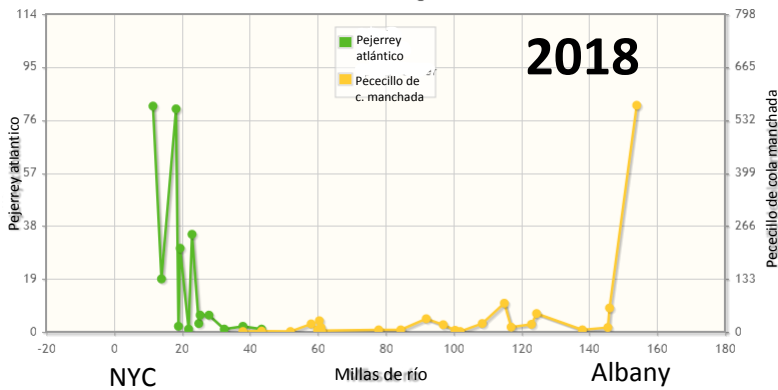


Los datos sobre el repartimiento de pejerreyes atlánticos y pececillos de cola manchada adquiridos durante A Day in the Life of the Hudson and Harbor del 2021 son mostrados en la figura a la izquierda. Comenzando desde bajo Manhattan, apunta tu mejor estimación de la ubicación de **la frente de sal (100 ppm Cl)** en términos de Hudson River Miles (Millas del Río Hudson) para la fecha **14 de octubre del 2021**.

**Frente de sal del 2021 (100 ppm Cl):** \_\_\_\_\_

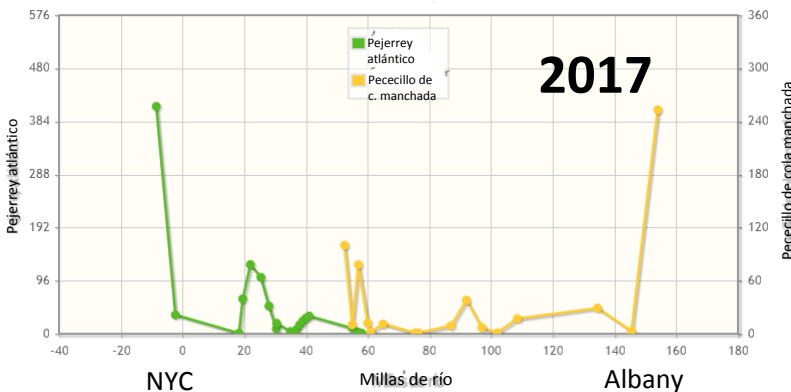
**Milla del río** \_\_\_\_\_

Los gráficos de abajo muestran los lugares en donde pejerreyes atlánticos y pececillos de cola manchada fueron cogidos durante los años 2017 y 2018. ¿Donde estimas fueron ubicados las frentes de sal para estos años?



**Frente de sal del 2018 (100 ppm Cl):**

**Milla del río** \_\_\_\_\_



**Frente de sal del 2017(100 ppm Cl):**

**Milla del río** \_\_\_\_\_

¿Qué pudo causar la diferencia entre las dos ubicaciones de un año tras otro?